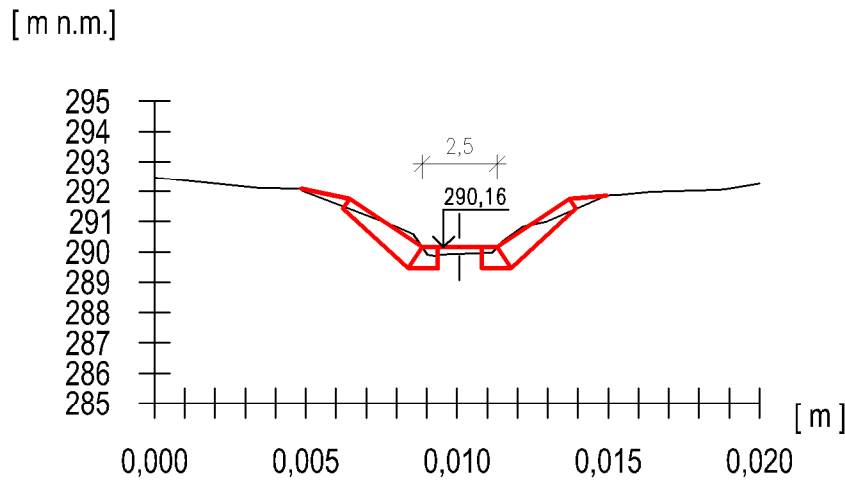
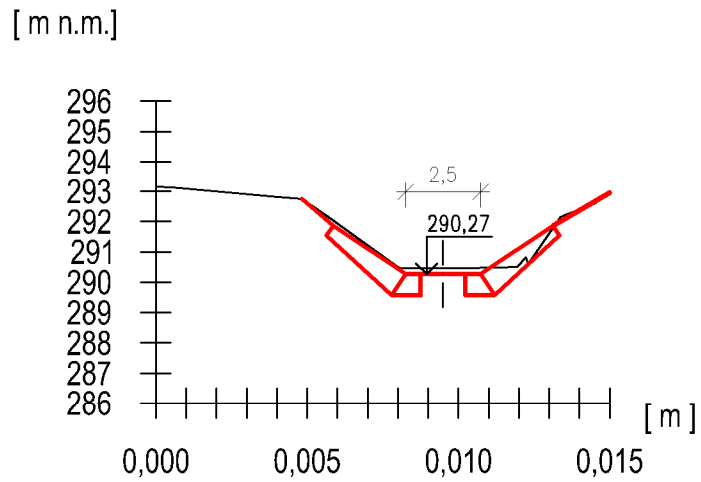


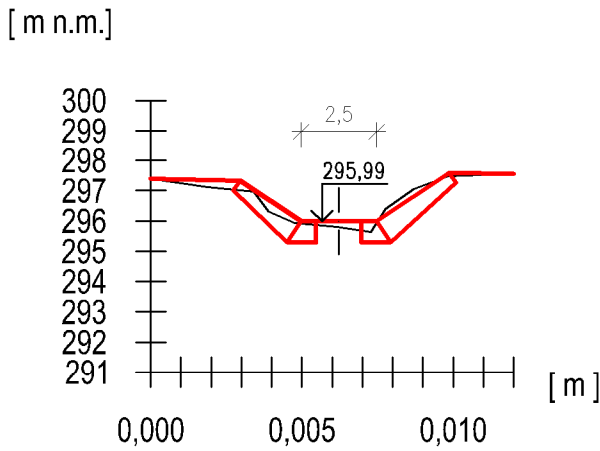
Příčný řez: PF09 km 6,152



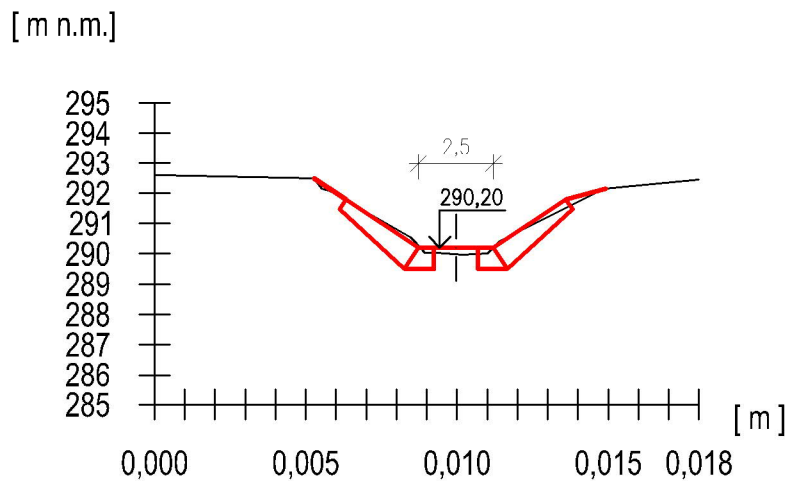
Příčný řez: PF12 km 6,182 - předpráh



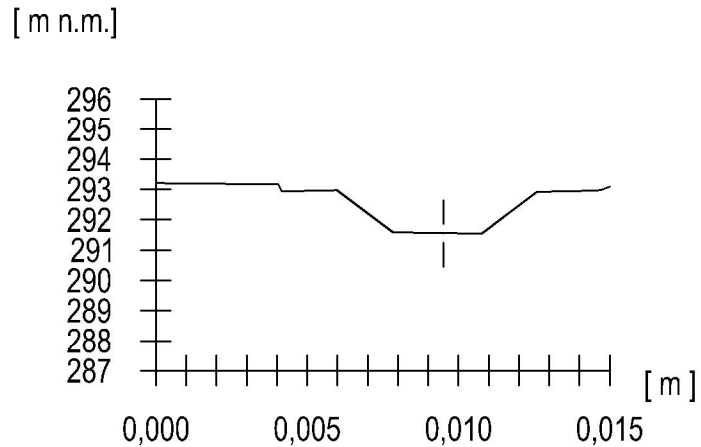
Příčný řez: 15 km 6,750



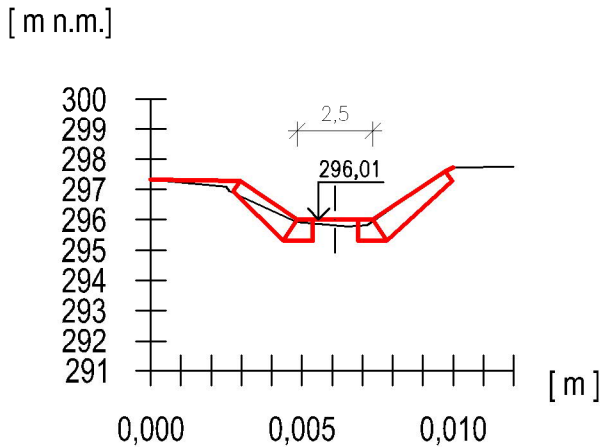
Příčný řez: PF10 km 6,162



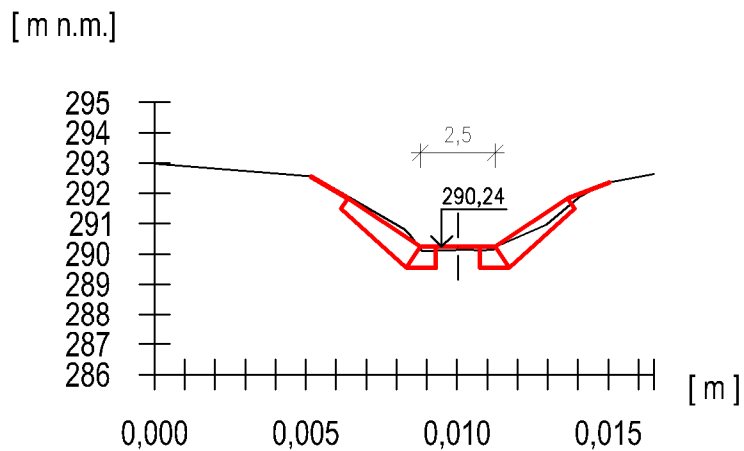
Příčný řez: PF13 km 6,192 - stupeň



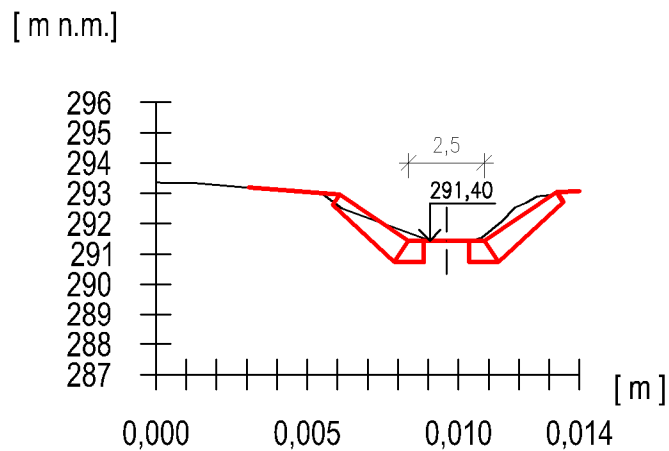
Příčný řez: 16 km 6,760



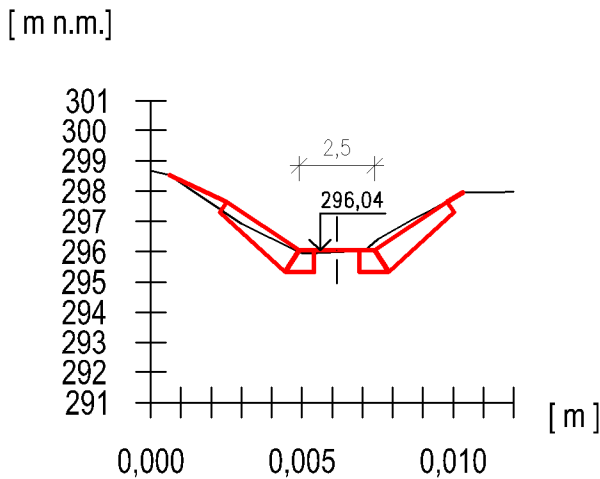
Příčný řez: PF11 km 6,172



Příčný řez: PF14 km 6,202




Příčný řez: 17 km 6,770



20. 5. 2025
157/2025



Pohled po vodě
Kótováno v metrech

	Odpovědný řešitel	Zpracovatel podkladů	Kreslil	Prověřil
	Ing. Jaroslav Gric	Ing. Jaroslav Gric	Ing. Jaroslav Gric	Ing. Jaroslav Gric
Objednatel: <div>Povodí Moravy, s.p., Dřevařská 932/11, 602 00 Brno</div>				
Název zakázky: <div>Mřenka, Palačov, ř. km 6,080-6,828</div>			Stupeň	DPS
			Formát	2xA4
			Datum	07/2025
Část: SO02 Mřenka, Palačov (HM 905 987), ř. km 6,147-6,828			Číslo zakázky	25 7031
Název přílohy: <div>Příčné řezy</div>			Měřítko	1:250
			Číslo přílohy	D.2.4
			Číslo výtisku	